Piadena Drizzona

Voltido

Pontirolo Capredoni
CP Piadena
SENIGARO
Ca' dell'Ora
Colombarolo
CAMPO GRILLO
Fossa Guazzona
Dugale
VOLTIDO
Strada de Grossi
PRADELLE
Gottardo Cappellino
Breda Guazzona
Recorfano
ROCCOLO
Gattarolo Bonsero

1 2 3 4 5 6 7 8 9 10 11 12 13 14 15 16 17 18 19 20 21 30 31

LEGENDA

Firmato digitalmente da: Luca Simeone
Data: 14/10/2024 17:18:43

- Nuovo Elettrodotto aereo Tracciato di Progetto
- Elettrodotto esistente 380kV
- Elettrodotto esistente 132kV
- Distanza di Prima Approssimazione
- Confini amministrativi
- Elettrodotto 132kV da demolire
- Nuovo sostegno Tracciato di Progetto
- Sostegno esistente 380kV
- Sostegno esistente 132kV
- Sostegno da demolire

N.B. Il sostegno rappresentato in planimetria è da intendersi come un simbolo necessario solamente all'individuazione di centro picchetto; non rappresenta pertanto l'effettiva area d'ingombro.

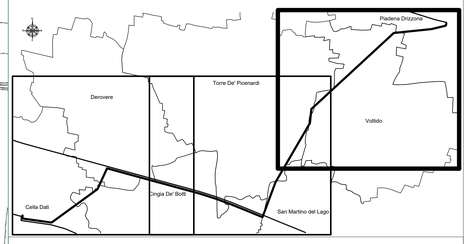

REVISIONI					
00	08/07/2024	Prima emissione	D. Belluso \ P. Villa GPI-SVP-PRA-PAN	B. Pezzioli GPI-SVP-PRA-PAN	L. Simeone GPI-SVP-PRA
N.	DATA	DESCRIZIONE	ELABORATO	VERIFICATO	APPROVATO

CODIFICA ELABORATO: DEBX18096B2779947

Terna Rete Italia — TERNA GROUP

TITOLO ELABORATO: Nuovo Elettrodotto Aereo 132kV CP Piadena - CP Cella Dati

Corografia con Distanza di Prima Approssimazione (D.P.A.) su Base Carta Tecnica Regionale (C.T.R.)

TIPOLOGIA ELABORATO: PLANIMETRIA

PROGETTO: TE-BX-18-096

NOME DEL FILE	SCALA CAD	FORMATO	SCALA	FOGLIO
DEBX18096B2779947.dwg	1 Unità : 1m	A0 (841x1189)	1:5000	1 di 3

Questo documento contiene informazioni di proprietà Terna Rete Italia S.p.A. e deve essere utilizzato esclusivamente dal destinatario in relazione alle finalità per le quali è stato rilasciato. È vietata qualsiasi forma di riproduzione o di divulgazione senza l'esplicito consenso di Terna Rete Italia S.p.A.

This document contains information proprietary to Terna Rete Italia S.p.A. and it will have to be used exclusively for the purposes for which it has been furnished. Whatever shape of spreading or reproduction without the written permission of Terna Rete Italia S.p.A. is prohibit.

Torre De' Picenardi

LEGENDA

- Nuovo Elettrodotto aereo Tracciato di Progetto
- Elettrodotto esistente 380kV
- Elettrodotto esistente 132kV
- Distanza di Prima Approssimazione
- Confini amministrativi
- Elettrodotto 132kV da demolire
- Nuovo sostegno Tracciato di Progetto
- Sostegno esistente 380kV
- Sostegno esistente 132kV
- Sostegno da demolire

N.B. Il sostegno rappresentato in planimetria è da intendersi come un simbolo necessario solamente all'individuazione di centro picchetto; non rappresenta pertanto l'effettiva area d'ingombro.

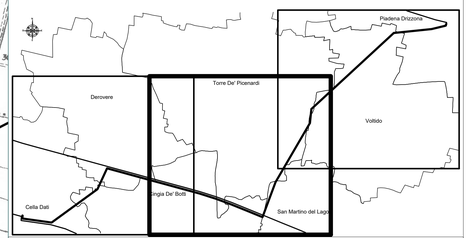

REVISIONI					
00	08/07/2024	Prima emissione	D. Bellusci / P. Villa GPI-SVP-PRA/PAN	B. Pezzoioli GPI-SVP-PRA-PAN	L. Simeone GPI-SVP-PRA
N.	DATA	DESCRIZIONE	ELABORATO	VERIFICATO	APPROVATO

CODIFICA ELABORATO

DEBX18096B2779947

Terna Rete Italia — TERNA GROUP

TITOLO ELABORATO

Nuovo Elettrodotto Aereo 132kV CP Piadena - CP Cella Dati
Corografia con Distanza di Prima Approssimazione (D.P.A.) su Base Carta Tecnica Regionale (C.T.R.)

TIPOLOGIA ELABORATO: PLANIMETRIA

PROGETTO: TE-BX-18-096

NOME DEL FILE	SCALA CAD	FORMATO	SCALA	FOGLIO
DEBX18096B2779947.dwg	1 Unità : 1m	A0 (841x1189)	1:5000	2 di 3

Questo documento contiene informazioni di proprietà Terna Rete Italia S.p.A. e deve essere utilizzato esclusivamente dal destinatario in relazione alle finalità per le quali è stato rilasciato. È vietata qualsiasi forma di riproduzione o di divulgazione senza l'esplicito consenso di Terna Rete Italia S.p.A.

This document contains information proprietary to Terna Rete Italia S.p.A. and it will have to be used exclusively for the purposes for which it has been furnished. Whichever shape of spreading or reproduction without the written permission of Terna Rete Italia S.p.A. is prohibit.

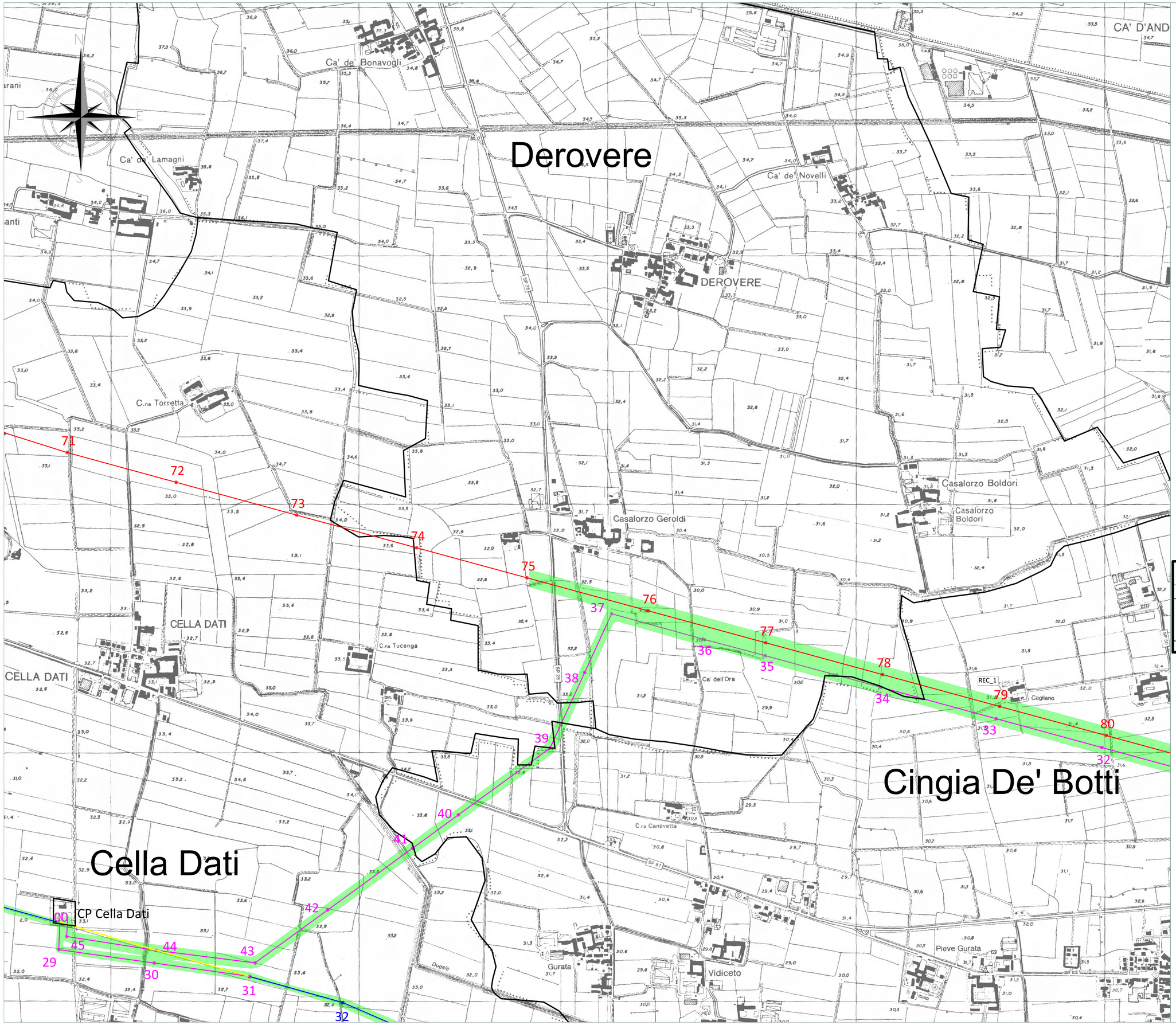

LEGENDA

- Nuovo Elettrodotto aereo Tracciato di Progetto
- Elettrodotto esistente 380kV
- Elettrodotto esistente 132kV
- Distanza di Prima Approssimazione
- Confini amministrativi
- Elettrodotto 132kV da demolire
- Nuovo sostegno Tracciato di Progetto
- Sostegno esistente 380kV
- Sostegno esistente 132kV
- Sostegno da demolire

N.B. Il sostegno rappresentato in planimetria è da intendersi come un simbolo necessario solamente all'individuazione di centro picchetto; non rappresenta pertanto l'effettiva area d'ingombro.

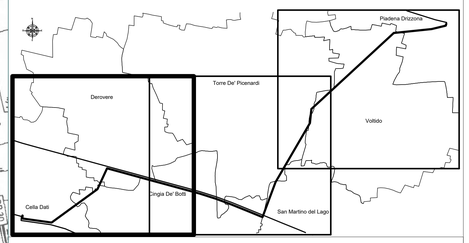

REVISIONI					
00	08/07/2024	Prima emissione	D. Belluso \ P. Villa GPI-SVP-PRA-PAN	B. Pezzoisi GPI-SVP-PRA-PAN	L. Simeone GPI-SVP-PRA
N.	DATA	DESCRIZIONE	ELABORATO	VERIFICATO	APPROVATO

CODIFICA ELABORATO

DEBX18096B2779947

Terna Rete Italia — TERNA GROUP

TITOLO ELABORATO

Nuovo Elettrodotto Aereo 132kV CP Piadena - CP Cella Dati
Corografia con Distanza di Prima Approssimazione (D.P.A.) su Base Carta Tecnica Regionale (C.T.R.)

TIPOLOGIA ELABORATO: PLANIMETRIA

PROGETTO: TE-BX-18-096

NOME DEL FILE	SCALA CAD	FORMATO	SCALA	FOGLIO
DEBX18096B2779947.dwg	1 Unità : 1m	A0 (841x1189)	1:5000	3 di 3

Questo documento contiene informazioni di proprietà Terna Rete Italia S.p.A. e deve essere utilizzato esclusivamente dal destinatario in relazione alle finalità per le quali è stato ricevuto. È vietata qualsiasi forma di riproduzione o di divulgazione senza l'esplicito consenso di Terna Rete Italia S.p.A.

This document contains information proprietary to Terna Rete Italia S.p.A. and it will have to be used exclusively for the purposes for which it has been furnished. Whichever shape of spreading or reproduction without the written permission of Terna Rete Italia S.p.A. is prohibit.